

富 健 号 外  
令和元年10月23日

各 位

富里市長 五十嵐 博文  
富里健康ウォーキング普及推進会  
会長 半 田 晴 一

「第10回富里にんじんウォーク」の開催について  
このたび発生しました台風災害では、被災された皆様に心よりお見舞い申し上げます。

さて、標記の件について下記のとおり開催いたします。

開催に伴い、コースとなる地域の皆様には、御迷惑をおかけいたしますが、御理解、御協力をお願い申し上げます。

記

- 1 開催日時 令和元年11月30日（土）（荒天時中止）  
午前9時～正午
- 2 開催コース （約10kmコース）  
市役所→郵便局前→高野地区→立沢地区→市役所  
（約6kmコース）  
市役所→郵便局前→立沢地区→市役所  
※交通規制はせず、ポイントに安全管理の人員を配置します。




担 当 健康福祉部健康推進課  
担当者 成人保健班 小倉，森  
電 話 93-4121  
メールアドレス kenkou@city.tomisato.lg.jp

# 第10回 富里にんじんウォーク コースマップ

ロングコース  
7.4km 地点  
ショートコース  
4.1km 地点

ロングコース  
5.7km 地点  
ショートコース  
2.4km 地点

ロングコース  
2.5km 地点

-  共通 (ショート・ロング)
-  ショートコース (約6km)
-  ロングコース (約10km)

**！注意！**

- ウォーキングは歩道の無い場所では横に広がらずに、なるべく一列で歩いてください
- 横断する場所は、誘導員の指示に従って横断してください

