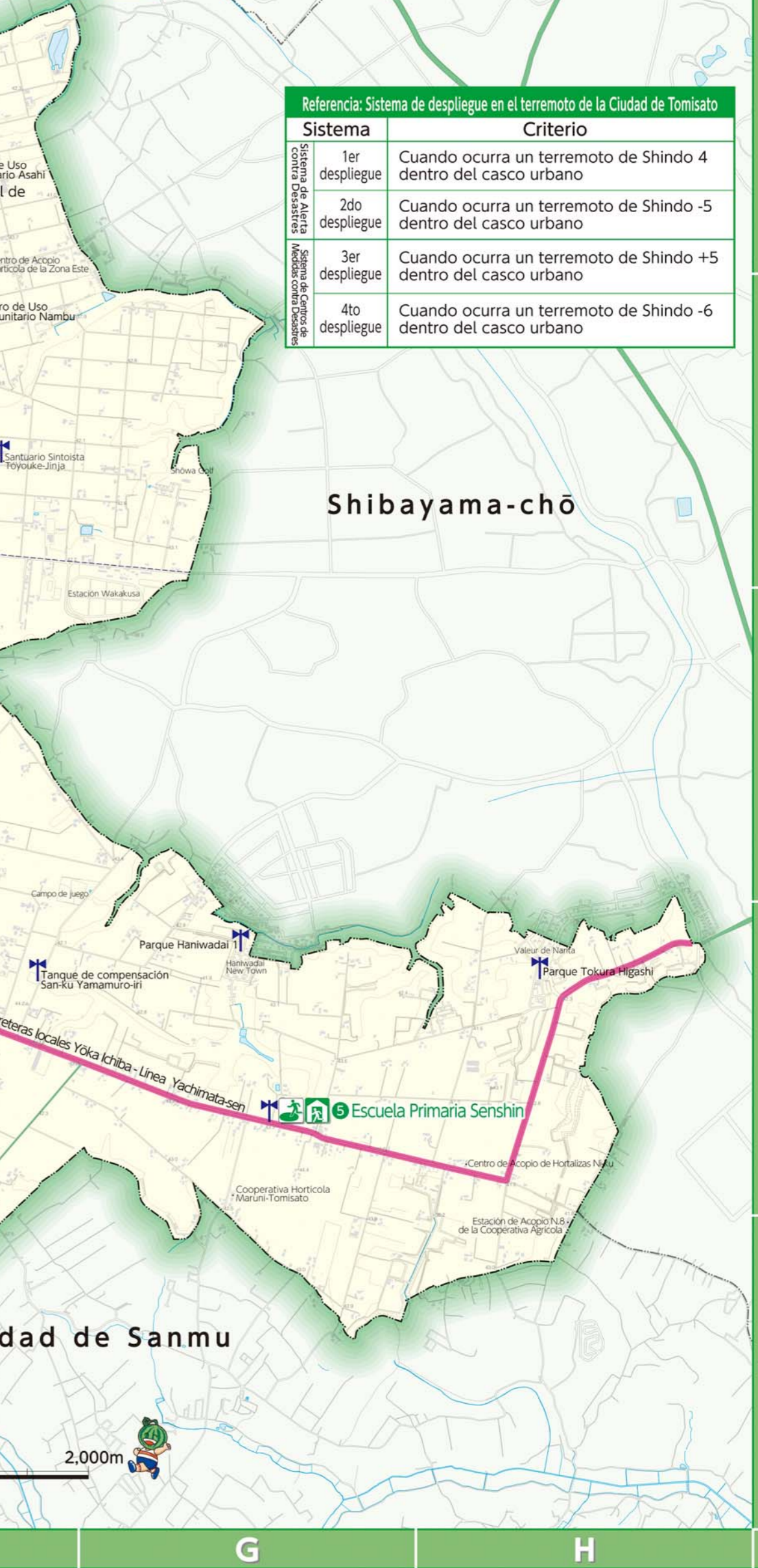
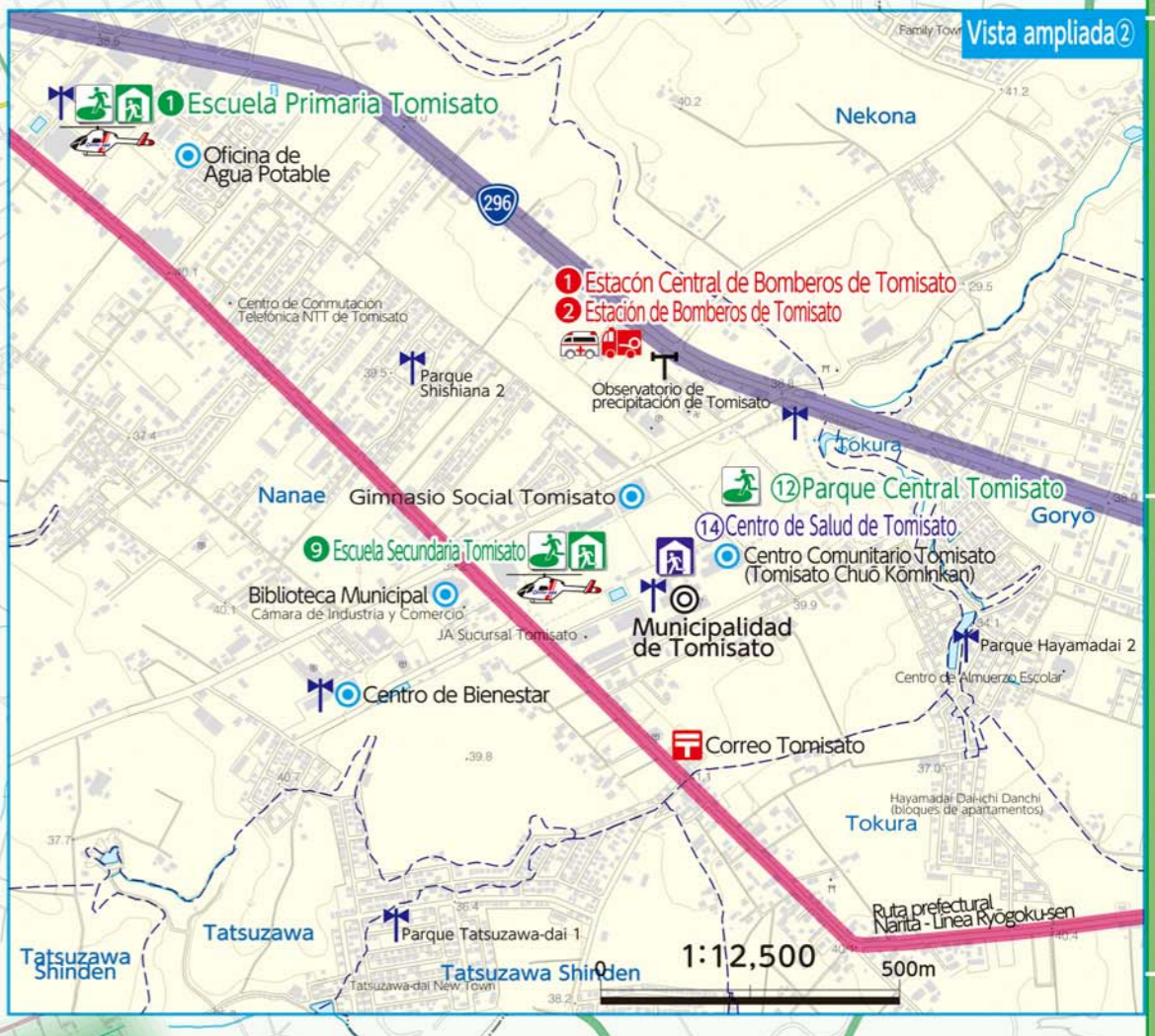
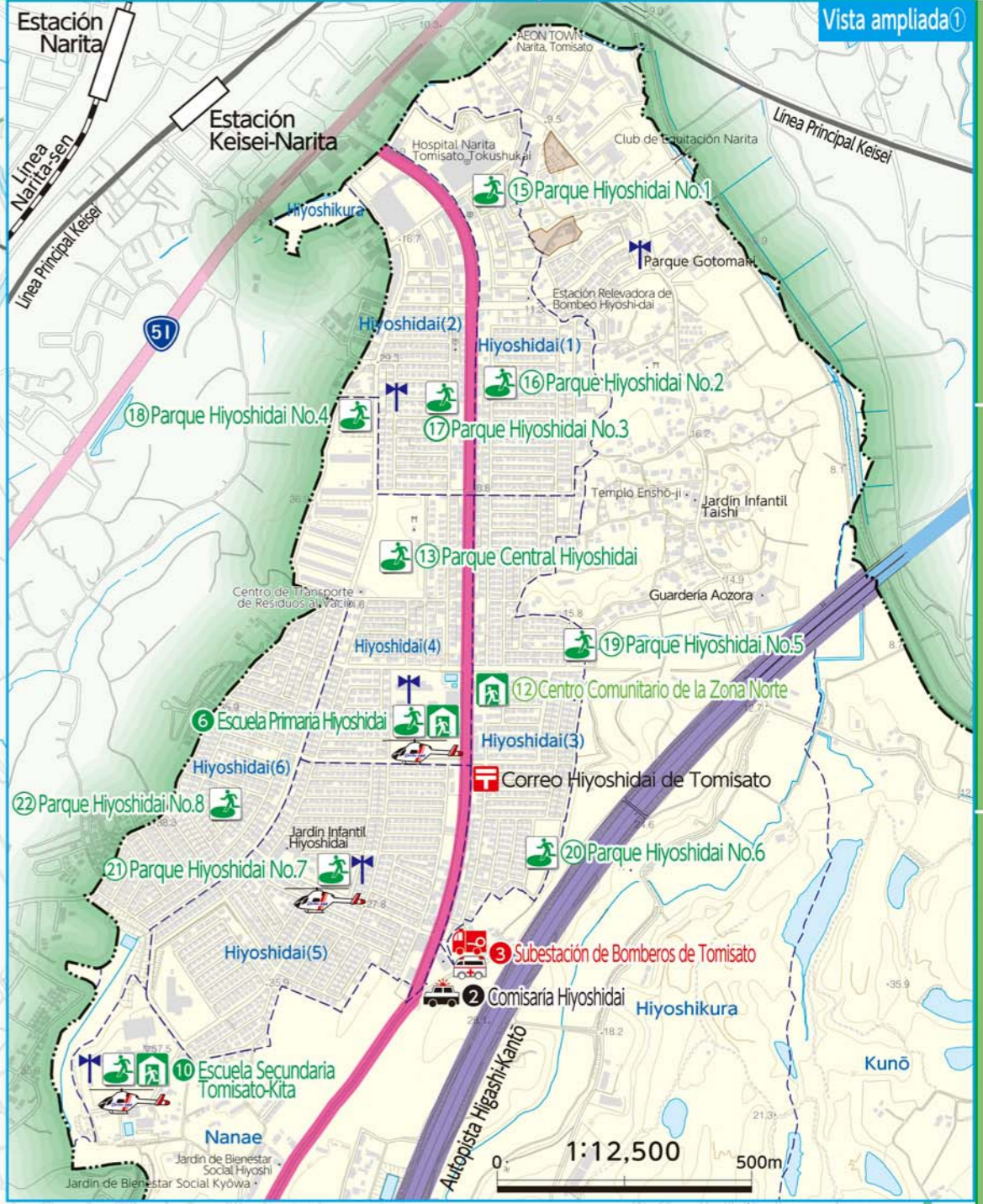
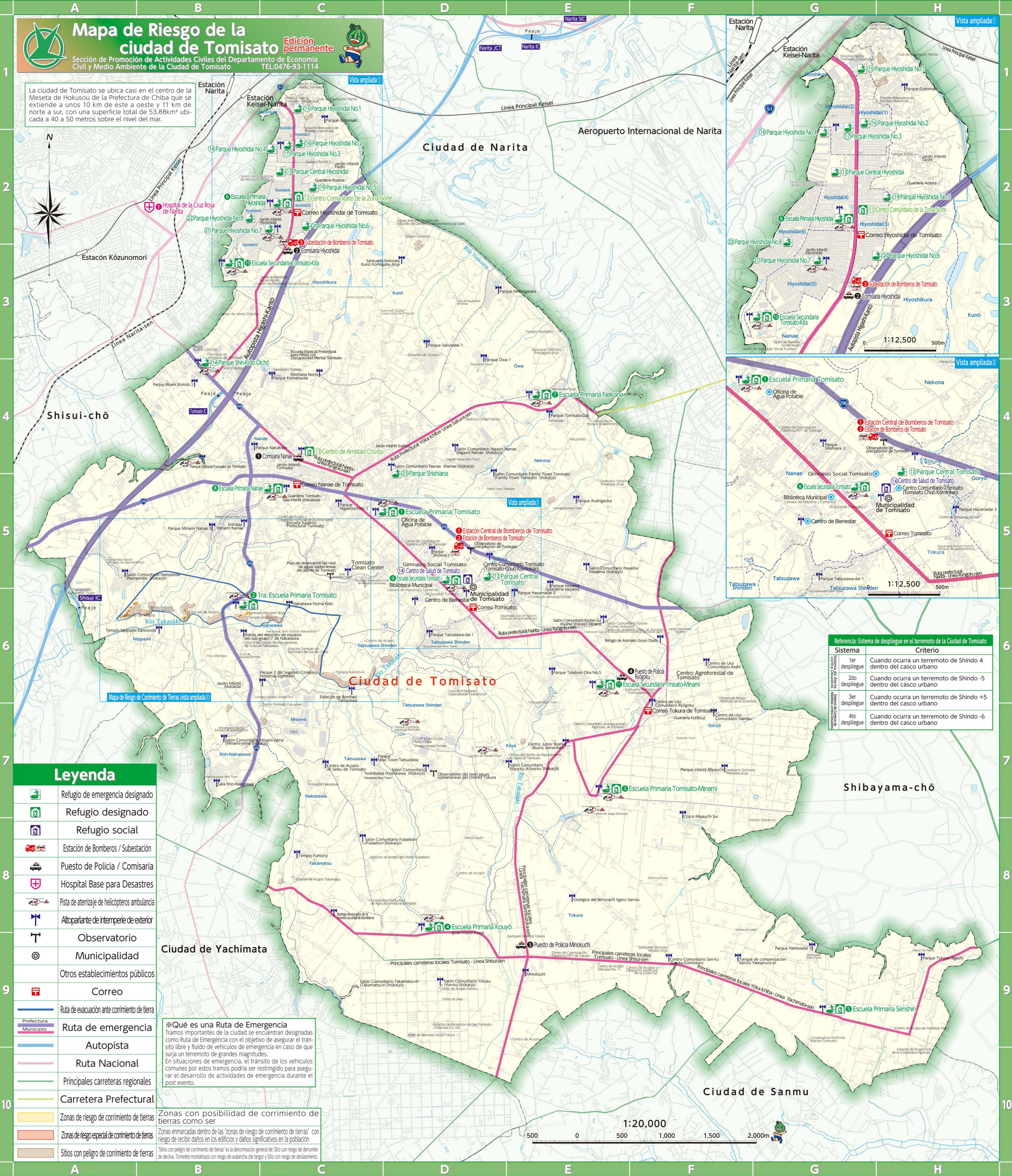


# Mapa de Riesgo de la ciudad de Tomisato

Edición permanente  
Sección de Promoción de Actividades Civiles del Departamento de Economía Civil y Medio Ambiente de la Ciudad de Tomisato TEL:0476-93-1114

La ciudad de Tomisato se ubica casi en el centro de la Meseta de Hokusou de la Prefectura de Chiba que se extiende a unos 10 km de este a oeste y 11 km de norte a sur, con una superficie total de 53.88km<sup>2</sup> ubicada a 40 a 50 metros sobre el nivel del mar.



Referencia: Sistema de despliegue en el terremoto de la Ciudad de Tomisato

Sistema	Criterio
1er despliegue	Cuando ocurra un terremoto de Shindo 4 dentro del casco urbano
2do despliegue	Cuando ocurra un terremoto de Shindo -5 dentro del casco urbano
3er despliegue	Cuando ocurra un terremoto de Shindo +5 dentro del casco urbano
4to despliegue	Cuando ocurra un terremoto de Shindo -6 dentro del casco urbano

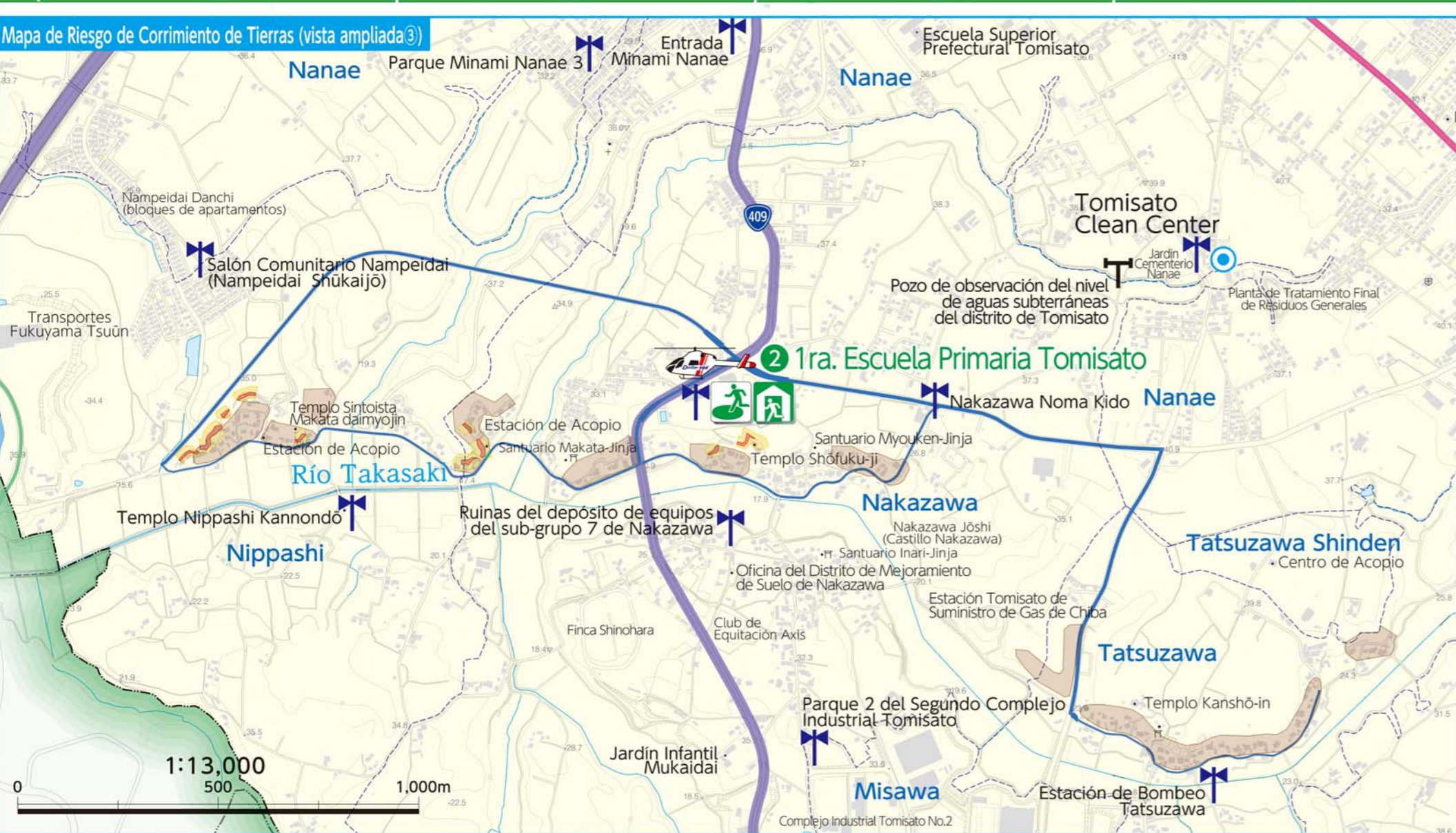
## Legenda

- Refugio de emergencia designado
- Refugio designado
- Refugio social
- Estación de Bomberos / Subestación
- Puesto de Policía / Comisaría
- Hospital Base para Desastres
- Pista de aterrizaje de helicópteros ambulancia
- Altoparlante de intercomunicación exterior
- Observatorio
- Municipalidad
- Otros establecimientos públicos
- Correo
- Ruta de evacuación ante corrimiento de tierra
- Ruta de emergencia
- Autopista
- Ruta Nacional
- Principales carreteras regionales
- Carretera Prefectural
- Zonas de riesgo de corrimiento de tierras
- Zonas de riesgo especial de corrimiento de tierras
- Sitios con peligro de corrimiento de tierras

**¿Qué es una Ruta de Emergencia?**  
Tramos importantes de la ciudad se encuentran designados como Ruta de Emergencia con el objetivo de asegurar el tránsito libre y fluido de vehículos de emergencia en caso de que surja un terremoto de grandes magnitudes. En situaciones de emergencia, el tránsito de los vehículos comunes por estos tramos podría ser restringido para asegurar el desarrollo de actividades de emergencia durante el post evento.

**Zonas con posibilidad de corrimiento de tierras como ser**  
Zonas enmarcadas dentro de las 'zonas de riesgo de corrimiento de tierras' con riesgo de recibir daños en los edificios y daños significativos en la población

**Sitios con peligro de corrimiento de tierras**  
Sitios con peligro de corrimiento de tierras es la denominación general de: Sitio con riesgo de derrumbe de declive, Tormentas montañosas con riesgo de avalancha (de largo) y Sitio con riesgo de deslizamiento.



No	Nombre de las instalaciones	Ubicación	Tipos de fenómenos anormales		Índice
1	Escuela Primaria Tomisato	Campo de juego 720 Nanae, Tomisato-shi	Terremoto	Objetos anormales	D-5
2	1ra. Escuela Primaria Tomisato	Campo de juego 5731 Nakazawa, Tomisato-shi	Terremoto	Objetos anormales	B-6
3	Escuela Primaria Tomisato-Minami	Campo de juego 4-1 Goryu, Tomisato-shi	Terremoto	Objetos anormales	E-7
4	Escuela Primaria Kouyo	Campo de juego 185-54 Tokura, Tomisato-shi	Terremoto	Objetos anormales	D-8
5	Escuela Primaria Senshin	Campo de juego 7323 Tokura, Tomisato-shi	Terremoto	Objetos anormales	G-9
6	Escuela Primaria Nekuwa	Campo de juego 4-21 Hyoshidai, Tomisato-shi	Terremoto	Objetos anormales	C-2
7	Escuela Primaria Nanae	Campo de juego 1005-3 Nekuwa, Tomisato-shi	Terremoto	Objetos anormales	E-4
8	Escuela Primaria Nanae	Campo de juego 132-7 Nanae, Tomisato-shi	Terremoto	Objetos anormales	C-5
9	Escuela Secundaria Tomisato	Campo de juego 652-226 Nanae, Tomisato-shi	Terremoto	Objetos anormales	D-5
10	Escuela Secundaria Tomisato-Kita	Campo de juego 1515-31 Hyoshikura, Tomisato-shi	Terremoto	Objetos anormales	B-3
11	Escuela Secundaria Tomisato-Minami	Campo de juego 127-38 Tokura, Tomisato-shi	Terremoto	Objetos anormales	E-6
12	Centro Comunitario de la Zona Norte	C-2-14 Hyoshidai, Tomisato-shi	Terremoto	Objetos anormales	C-2
13	Centro de Amistad Chūbu	448-10 Nanae, Tomisato-shi	Terremoto	Objetos anormales	C-4
14	Parque Central Hyoshidai	4-41 Hyoshidai, Tomisato-shi	Terremoto	Objetos anormales	D-5
15	Parque Shin-Kido Ocho	Tomisato-shi Nanae, Kibara-cho	Terremoto	Objetos anormales	B-4
16	Parque Hyoshidai No.1	1-4 Hyoshidai, Tomisato-shi	Terremoto	Objetos anormales	C-1
17	Parque Hyoshidai No.2	1-21 Hyoshidai, Tomisato-shi	Terremoto	Objetos anormales	C-2
18	Parque Hyoshidai No.3	2-18 Hyoshidai, Tomisato-shi	Terremoto	Objetos anormales	C-2
19	Parque Hyoshidai No.4	4-1 Hyoshidai, Tomisato-shi	Terremoto	Objetos anormales	C-2
20	Parque Hyoshidai No.5	3-19 Hyoshidai, Tomisato-shi	Terremoto	Objetos anormales	C-2
21	Parque Hyoshidai No.6	3-42-1 Hyoshidai, Tomisato-shi	Terremoto	Objetos anormales	C-2
22	Parque Hyoshidai No.7	5-24-1 Hyoshidai, Tomisato-shi	Terremoto	Objetos anormales	C-2
23	Parque Shishiana	646-115 Nanae, Tomisato-shi	Terremoto	Objetos anormales	D-4

No	Nombre de las instalaciones	Ubicación	Índice
1	Escuela Primaria Tomisato	720 Nanae, Tomisato-shi	D-5
2	1ra. Escuela Primaria Tomisato	5731 Nakazawa, Tomisato-shi	B-6
3	Escuela Primaria Tomisato-Minami	4-1 Goryu, Tomisato-shi	E-7
4	Escuela Primaria Kouyo	185-54 Tokura, Tomisato-shi	D-8
5	Escuela Primaria Senshin	7323 Tokura, Tomisato-shi	G-9
6	Escuela Primaria Hyoshidai	4-21 Hyoshidai, Tomisato-shi	C-2
7	Escuela Primaria Nekuwa	1005-3 Nekuwa, Tomisato-shi	E-4
8	Escuela Primaria Nanae	132-7 Nanae, Tomisato-shi	C-5
9	Escuela Secundaria Tomisato	652-226 Nanae, Tomisato-shi	D-5
10	Escuela Secundaria Tomisato-Kita	1515-31 Hyoshikura, Tomisato-shi	B-3
11	Escuela Secundaria Tomisato-Minami	127-38 Tokura, Tomisato-shi	E-6
12	Centro Comunitario de la Zona Norte	C-2-14 Hyoshidai, Tomisato-shi	C-2
13	Centro de Amistad Chūbu	448-10 Nanae, Tomisato-shi	C-4

No	Nombre de las instalaciones	Ubicación	Índice
1	Estación Central de Bomberos de Tomisato	735-2 Nanae, Tomisato-shi	D-5
2	Estación de Bomberos de Tomisato	735-2 Nanae, Tomisato-shi	D-5
3	Subestación de Bomberos de Tomisato	1096-2 Hyoshikura, Tomisato-shi	C-2

**Hospital Base para Desastres (fuera de la ciudad)**

No	Nombre de las instalaciones	Ubicación	Índice
1	Hospital de la Cruz Roja de Narita	90-1 Ida, Narita City	B-2

**Manual familiar para la prevención de desastres**